

# INFORME VIENTO NULES

del 11 al 12 de marzo del 2018



Estudio meteorológico realizado por INFORATGE SC  
para el Ayuntamiento de NULES

# INFORME VIENTO NULES

del 11 al 12 de marzo del 2018

Ubicación estación meteorológica: 39°51'05.9"N - 0°09'14.2"W (altura: 35 msnm)

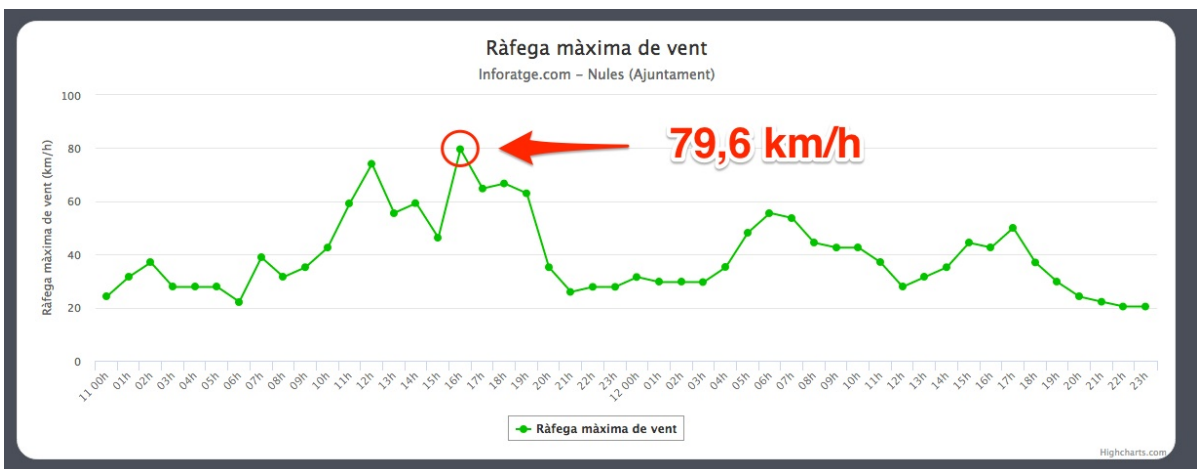
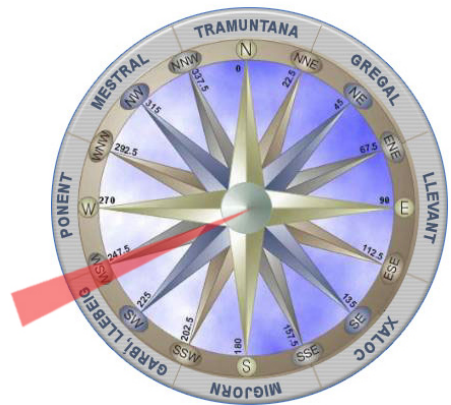
Analizando las ráfagas máximas diarias registradas en NULES los días 11 y 12 de marzo del 2018, la ráfaga de viento más alta fue de **79,6 km/h el domingo 11 a las 15:56h con dirección 246° WSW (garbí, llebeig / ponent)**. No se descarta que en cualquier otro punto del término municipal se llegaran a superar los 85km/h ya que el viento terral es turbulento, no uniforme y se acelera cuando a su paso se encuentra con elementos orográficos que pueden hacer aumentar su fuerza.

## REGISTROS DIARIOS MÁXIMOS

**11 marzo: 79,6 km/h**

12 marzo: 55,5 km/h

**79,6 km/h**  
(246° WSW)




Ráfagas de viento registradas entre el 11 y el 12 de marzo del 2018

[www.inforatge.com/meteo-nules](http://www.inforatge.com/meteo-nules)

## CONCLUSIÓN ESTUDIO

La situación sinóptica entre los días 11 al 12 de marzo de 2018 vino definida por la presencia de una profundísima borrasca situada en el Atlántico (al noroeste de la Península Ibérica) y formada por proceso de 'ciclogénesis explosiva'. Esta depresión más activa de lo normal, canalizó vientos muy fuertes a nuestra Comunidad con orientación Oeste-Noroeste (poniente-mestral respectivamente) que llegaron a dejar rachas de más de 100km/h en algunos puntos de nuestro territorio.



**Situación sinóptica del día 11-03-2018 (00Z).**  
Se puede apreciar perfectamente la baja situada en el Atlántico, al noroeste peninsular responsable de los vientos fuertes en nuestra Comunidad



Mapa de avisos por rachas fuertes de viento emitido por AEMET el día 12-03-18



C/ Els Serrans, 41  
46680 Algemesí (València)  
[admin@inforatge.com](mailto:admin@inforatge.com)