

# INFORME VIENTO ALBERIC

del 01 y 02 de marzo del 2018



Estudio meteorològic realitzat per INFORATGE SC  
per al Ajuntament de ALBERIC

# INFORME VIENTO ALBERIC

del 01 y 02 de marzo del 2018

Ubicación estación meteorológica: 39°07'00.7"N - 0°31'05.7"W (altura: 44 msnm)

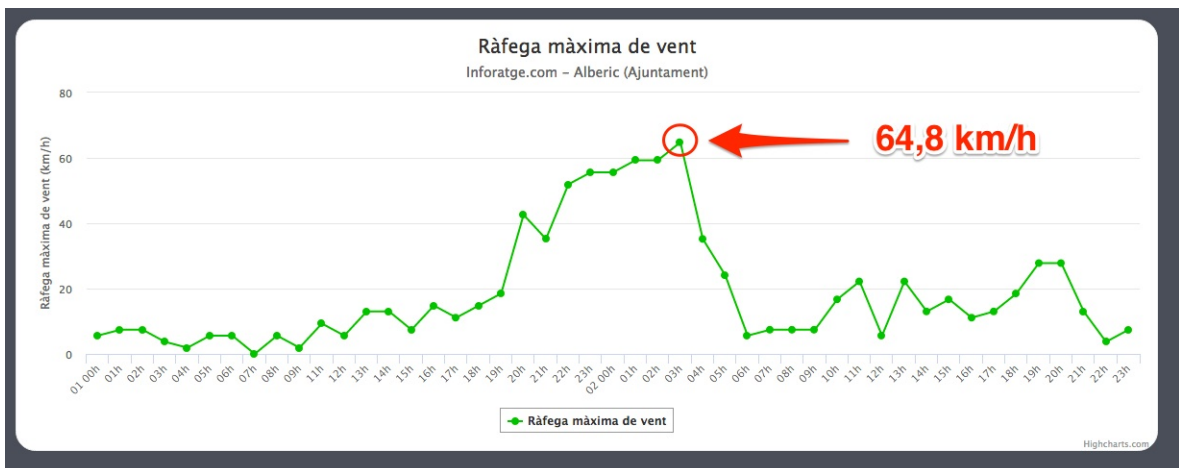
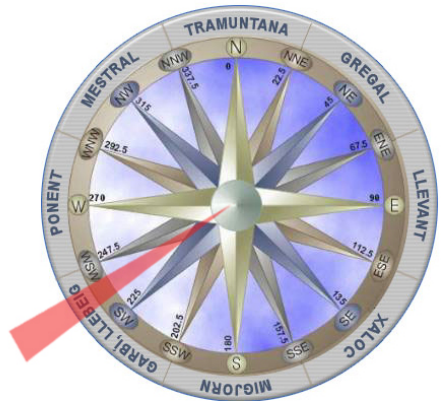
Analizando las ráfagas máximas diarias registradas en ALBERIC durante los días 01 y 02 de marzo del 2018, la ráfaga de viento más alta fue de **64,8 km/h el viernes 02 a las 02:05h con dirección 239° WSW (garbí, llebeig)**. No se descarta que en cualquier otro punto del término municipal se llegaran a alcanzar los 75 km/h ya que el viento terral es turbulento, no uniforme y se acelera cuando a su paso se encuentra con elementos orográficos que pueden hacer aumentar su fuerza.

## REGISTROS DIARIOS MÁXIMOS

01 marzo: 55,5 km/h

**02 marzo: 64,8 km/h**

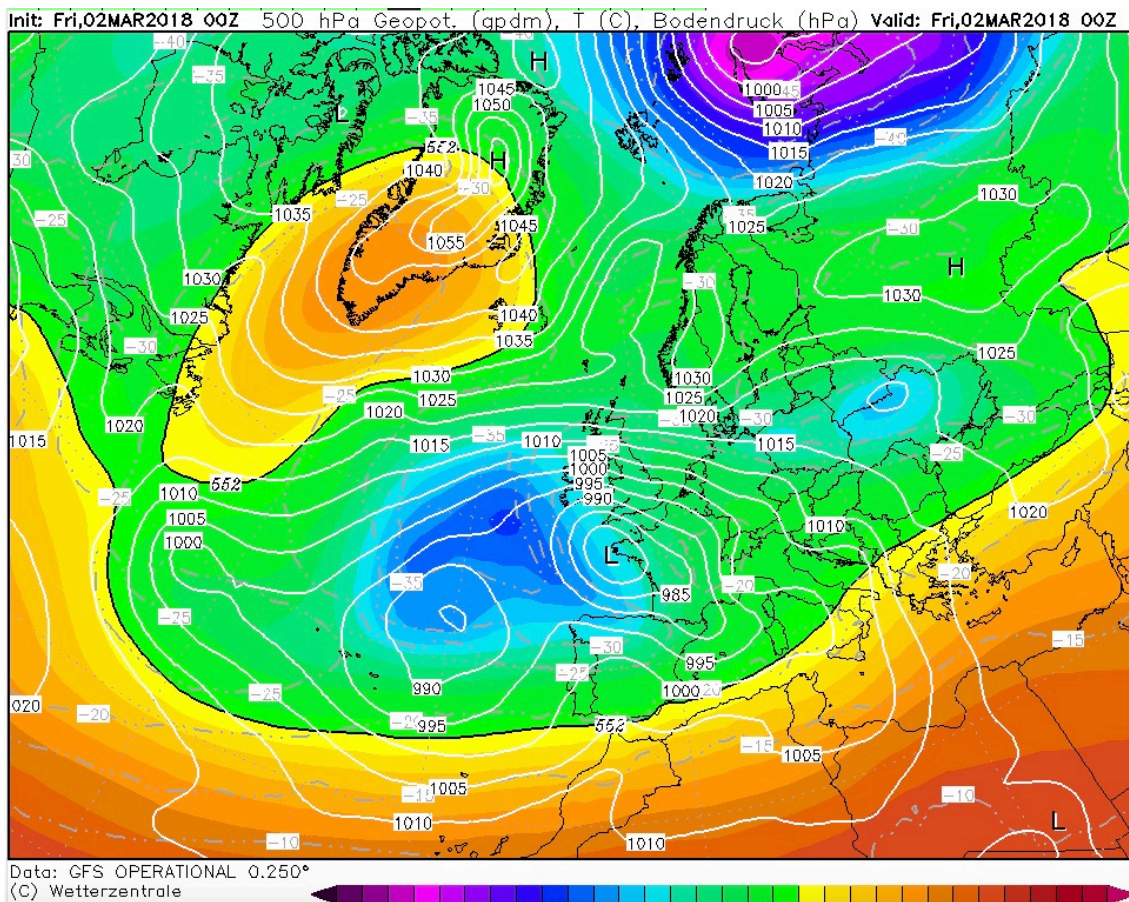
**64,8 km/h**  
(239° WSW)



Ráfagas de viento registradas entre el 01 y el 02 de marzo del 2018

## CONCLUSIÓN ESTUDIO

La situación sinóptica entre los días 01 al 03 de marzo de 2018 vino definida por la presencia de una profundísima borrasca situada al norte de la Península Ibérica que, a su paso por el mar Cantábrico con dirección hacia el oeste de Francia, canalizó vientos muy fuertes a nuestra Comunidad con orientación Oeste-Noroeste (poniente-mestral respectivamente) que llegaron a dejar rachas de más de 100km/h en algunos puntos de nuestro territorio.



**Situación sinóptica del día 02-03-2018 (00Z).**

**Se puede apreciar perfectamente la baja situada al sur de las islas Británicas y oeste de Francia. Desde esta posición canalizaba vientos muy fuertes a la Península Ibérica que causaron numerosos daños materiales.**

02.03.18

<b>ratxes vent (km/h)</b>	
fins a les 09:30h	
<b>Alcoi</b> Font Roja	<b>121</b>
<b>La Font de la Figuera</b>	<b>113</b>
<b>Xodos</b>	<b>106</b>
<b>Guadassuar</b>	<b>95</b>
<b>Benimodo</b>	<b>93</b>
<b>Alfarb</b>	<b>85</b>
<b>Tavernes Blanques</b>	<b>84</b>
<b>Albuixech</b>	<b>83</b>
<b>Nules, Xeresa</b>	<b>82</b>
<b>Algemesí, El Perelló</b>	<b>80</b>


 Font Informació: Inforatge, Avamet, Aemet, Meteoclimatic

**Principales rachas de viento registradas en la Comunidad Valenciana el día 02-03-2018**





C/ Els Serrans, 41  
46680 Algemesí (València)  
[admin@inforatge.com](mailto:admin@inforatge.com)